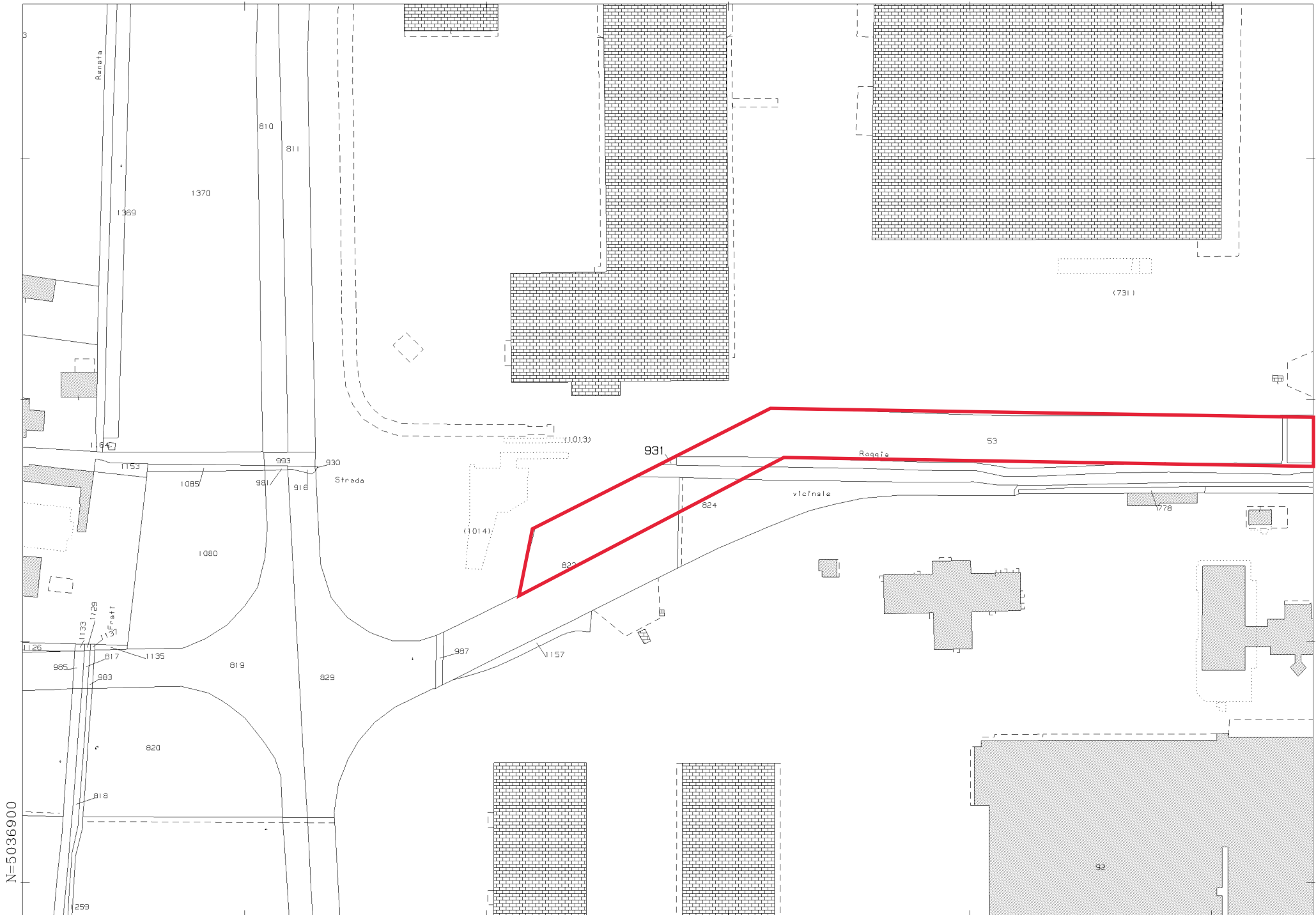


SCHEDA 1

PIANO DELLE ALIENAZIONI E DELLE VALORIZZAZIONI DEL PATRIMONIO IMMOBILIARE – AGGIORNAMENTO NOVEMBRE 2019

Scheda	Descrizione area	Identificativi catastali	* Superficie mq.	Valorizzazione strumento Proposto	Provenienza	Destinazione PGT – attuale	Destinazione PGT – attesa	Conformità urbanistica	Cert. Energetica	Scheda catastali/fraz.
1	Parcheggio mezzi pesanti di Via Gian Bologna – Limite P 126 del PdS	Fg. 8 mapp. 822/p, 931, 53/p, 824/p	5.631,00	alienazione con bando	Convenzione urbanistica	Parcheggio pubblico esistente	Parcheggio privato esistente	SI	Non necessita	Mappali da frazionare e accorpare

* superficie misurata graficamente



N=5036900

E=1524400



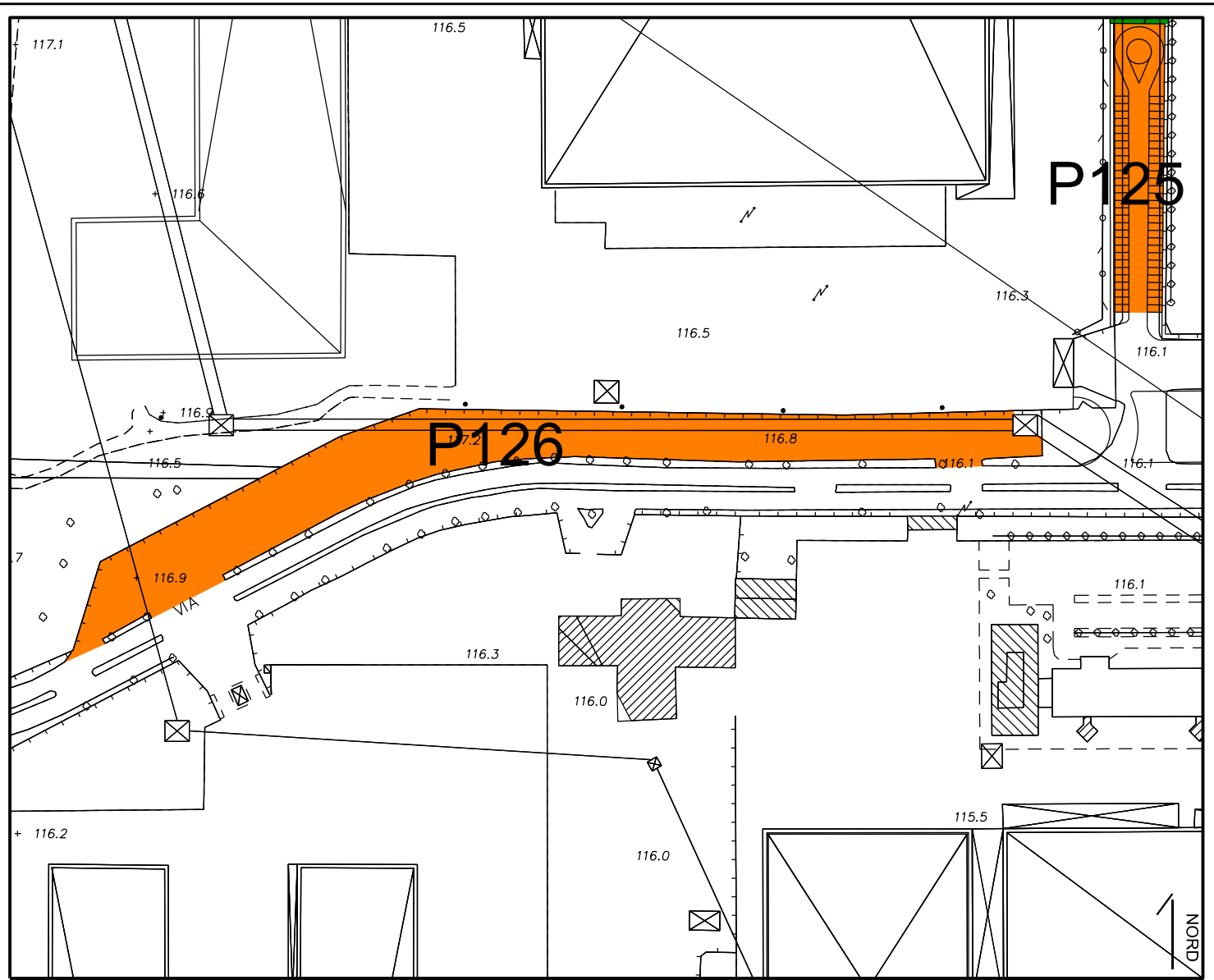
AREA INTERESSATA

1 Particella: 931

19-Nov-2019 9:53:21
Prot. n. T49939/2019

Scala originale: 1:2000
Dimensione cornice: 534.000 x 378.000 metri

Comune: PIOLTELLO
Foglio: 8

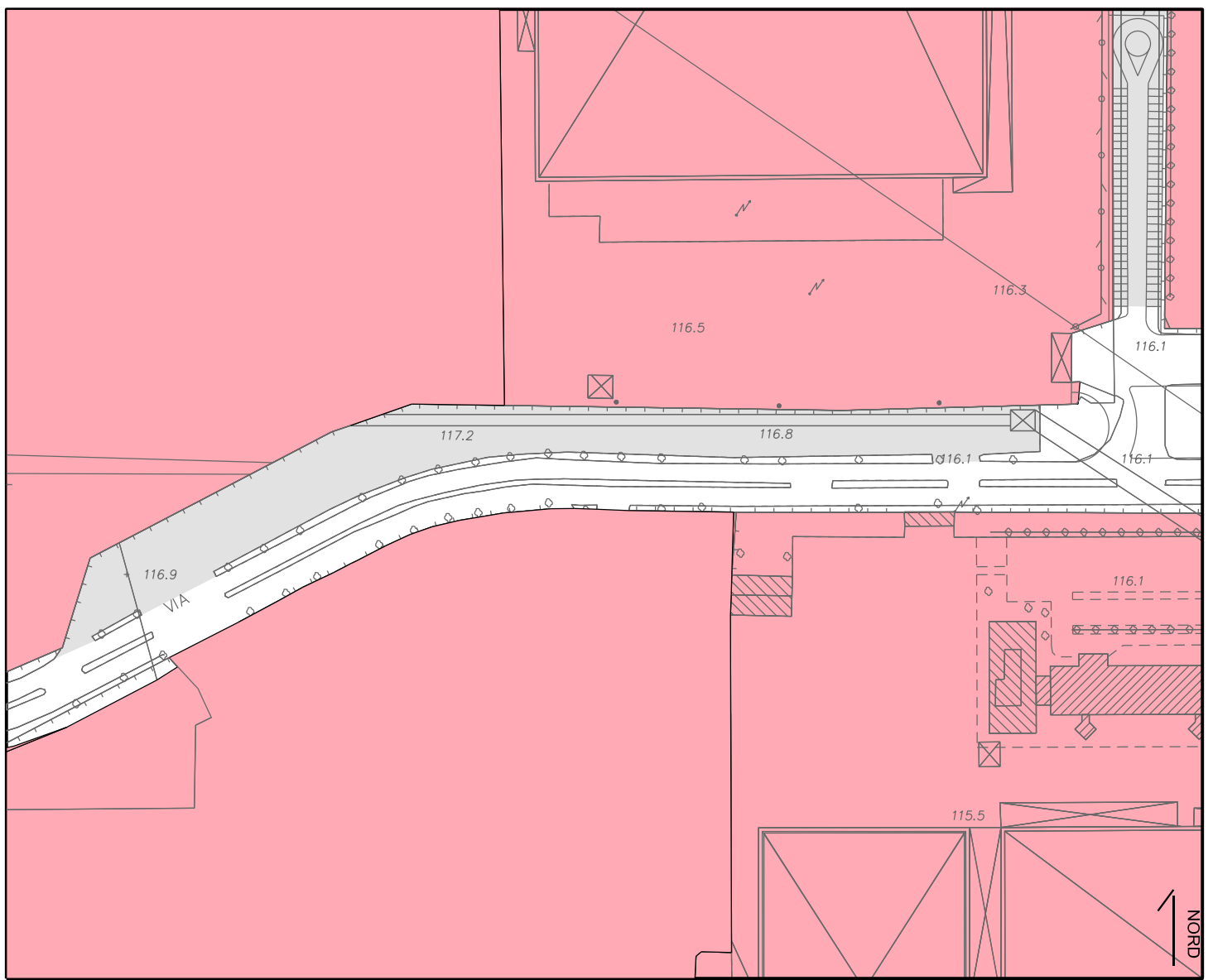


PIANO DEI SERVIZI VIGENTE

Scala 1:2.000

LEGENDA

Confini comunali	RE Servizi Religiosi	Servizi pubblici in corso di esecuzione		Servizi pubblici in progetto	
Servizi pubblici esistenti	V Servizi Ricreativi	RE.E Servizi Religiosi	Impianti Tecnologici	Servizi in progetto	
TE Servizi Tecnologici	VN Verde non attrezzato	SO.E Servizi Sociali	Servizi Militari	Viabilità di progetto	
IM Impianti Tecnologici	P Parcheggi	ES.E Edilizia Sociale	Servizi Ricreativi		
SO Servizi Sociali	Parcheggi su strada	P.E Parcheggi	Servizi Culturali		
I Servizi Istruzione	Servizi solo al piano terra	C.E Servizi Culturali	Servizi Amministrativi		
ES Edilizia Sociale		AM.E Servizi Amministrativi	Servizi Sanitari		
AL Edilizia Aler					
AM Servizi Amministrativi					
C Servizi Culturali					
AS Servizi Assistenziali					
SA Servizi Sanitari					
SP Servizi Sportivi					
SM Servizi Militari					



PIANO DELLE REGOLE VIGENTE





Scala 1:2.000

LEGENDA

AMBITI URBANIZZATI

-  AMBITO STORICO
-  AMBITO RESIDENZIALE CONSOLIDATO INTENSIVO
-  AMBITO RESIDENZIALE DI COMPLETAMENTO A VOLUMETRIA CONTROLLATA
-  COMPARTI RESIDENZIALI DI RIQUALIFICAZIONE -CR-
-  EPISODI PRODUTTIVI DA RIQUALIFICARE/TRASFORMARE
-  AMBITI PRODUTTIVI ARTIGIANALI INDUSTRIALI
-  AMBITI PRODUTTIVI CON ATTIVITA' AD ALTO RISCHIO DI INCIDENTE RILEVANTE
-  AMBITI COMMERCIALI, TERZIARI, RICETTIVI
-  AREE A VERDE PRIVATO INEDIFICABILE
-  AREE A VERDE PRIVATO PERTINENZIALE





AMBITI AGRICOLI

-  AMBITO AGRICOLO A VOCAZIONE PRODUTTIVA
-  AMBITO AGRICOLO DISMESSO IN DEGRADO DA RECUPERARE ALLE COLTURE NEL PLIS
-  AMBITO AGRICOLO DI SALVAGUARDIA
-  EDIFICI E COMPLESSI EDILIZI IN AMBITO AGRICOLO
 - A - EDIFICIO O COMPLESSO AGRICOLO CON ATTIVITA'
 - B - EDIFICIO O COMPLESSO COMPLETAMENTE RESIDENZIALE
 - C - EDIFICIO O COMPLESSO IN PARZIALE TRASFORMAZIONE
 - D - ALTRO
 - E - IMMOBILI IN CONTRASTO CON LE NORME D'AMBITO

AMBITI PER SERVIZI DI INTERESSE PUBBLICO

-  AMBITI PER AREE E SERVIZI DI INTERESSE PUBBLICO ESISTENTI
 -  AMBITI PER AREE E SERVIZI DI INTERESSE PUBBLICO IN PROGETTO
- #### AMBITI PER LA MOBILITA'
-  RETE STRADALE COMUNALE ESISTENTE
 -  RETE STRADALE SOVRACOMUNALE ESISTENTE
 -  AMBITI NUOVA VIABILITA' SOVRACOMUNALE
 -  VIABILITA' DI PROGETTO
 -  ATTREZZATURE ED IMPIANTI AFFERENTI ALLA MOBILITA'

AMBITI DI SALVAGUARDIA

-  AMBITO COMPRESI NEL PASM PARCO AGRICOLO SUD MILANO
-  AMBITO DEL PLIS "PARCO DELLE CASCINE" ESISTENTE
-  AMBITO DEL PLIS "PARCO DELLE CASCINE" DI PROGETTO
-  AMBITI PER ATTIVITA' ESTRATTIVE

AMBITI DIVERSI

-  AMBITI DI TRASFORMAZIONE A.d.T
-  AMBITO AdP PER LA RIQUALIFICAZIONE DELL'AREA EX SISAS
-  PIANI ATTUATIVI VIGENTI "PAV"
-  RISPETTO CIMITERIALE
-  RISPETTO STRADALE
-  RISPETTO FERROVIA
-  RISPETTO POZZI ACQUA POTABILE
-  PERIMETRO CENTRO ABITATO
-  CONFINE COMUNALE